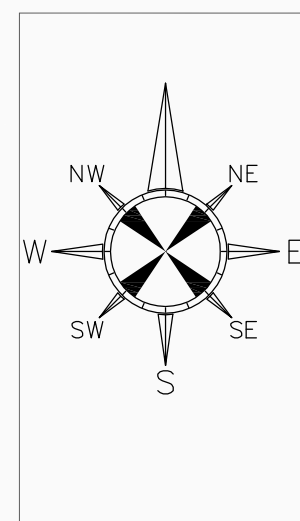


P.U.G. COM. SACALASENI

Loc. Coruia



BILANTUL TERITORIAL AL SUPRAFETELOR CUPRINSE IN INTRAVILANUL EXISTENT SI PROPUIS AL LOCALITATII CORUIA

ZONE FUNCTIONALE	LOCALITATE COMPONENTA CORUIA					
	EXISTENT		PROPUIS T1, T2			
	TOTAL-HA	PROCENT % DIN TOTAL INTRAVILAN	SUPRAFATA HA		TOTAL ZONA FUNCT.	PROCENT % DIN TOTAL INTRAVILAN
			T1	T2		
LOCUINTE SI FUNCTIUNI COMPLEMENTARE	179,57	91,31	231,06	9,64	240,70	85,37
UNITATI INDUSTRIALE SI DEPOZITE	-----	-----	-----	-----	-----	-----
UNITATI AGRO ZOOTEHNICE	-----	-----	-----	-----	-----	-----
INSTITUTII SI SERVICII DE INTERES PUBLIC	1,1	0,56	1,52	-----	1,52	0,54
CAI DE COMUNICATIE SI TRANSPORT RUTIER	6,89	3,5	13,29	0,32	13,61	4,82
SPATII VERZI, SPORT AGREMENT, PROTECTIE	0,6	0,3	21,05	-----	21,05	7,47
CONSTRUCTII TEHNICO-EDILITARE	0,28	0,14	0,70	-----	0,70	0,25
GOSPODARIE COMUNALA, CIMITIRE	1,6	0,82	1,72	-----	1,72	0,61
APE	2,27	1,15	2,65	-----	2,65	0,94
PADURI	4,36	2,22	-----	-----	-----	-----
TERENURI NEPRODUCTIVE	-----	-----	-----	-----	-----	-----
TOTAL INTRAVILAN PE TRUPURI			271,99	9,96		
PE LOCALITATI	196,67	100			281,95	100

DUMBRAVITA

LEGENDA:

LIMITE:

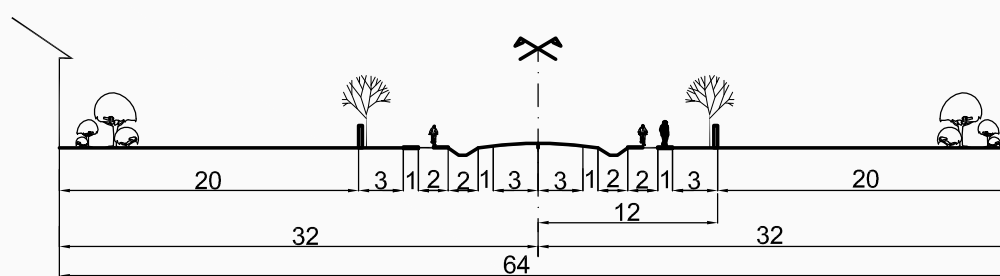
- LIMITA TERITORIULUI ADMINISTRATIV
- LIMITA INTRAVILANULUI PROPUIS
- LIMITA ZONEI CENTRALE

ZONIFICARE:

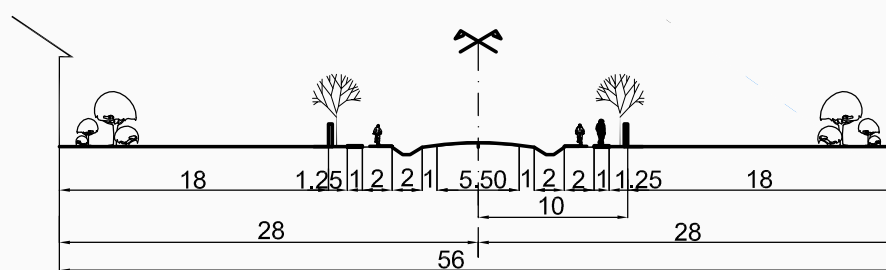
- ZONA PENTRU LOCUINTE SI FUNCTIUNI COMPLEMENTARE
- ZONA INSTITUTII PUBLICE SI SERVICII
- ZONA SPATII PLANTATE: PROTECTIA VALORILOR SI A VERSANTILOR, A CANALELOR, MONUMENTELOR ISTORICE, AGREMENT+SPORT
- CIMITIRE
- ZONA CONSTRUCTII AFERENTE LUCRARILOR EDILITARE (REZERVARE APA, STATII DE POMPE)
- ZONA CAI DE COMUNICATIE RUTIERA SI AMENAJARI AFERENTE EXISTENTE
- ZONA CU OBIECTIVE DE PATRIMONIU: A-04561 - BISERICA DE LEMN "SF. ARHANGHELI MIHAIL SI GAVRIL"
- A - 04553: ANSAMBLUL BISERICII "SF. ANA"
- A - 04553.01 BISERICA DE LEMN "SF. ANA"
- B - 04553.02 CLADITURA DE LEMN A BISERICII
- B - 04552 CIMITIRUL EVREIESC
- APE: RAU, PARAIE, BALTI, CANALE DESECCARE
- LEA 20 KV EXISTENTA
- LEA 20 KV PROIECTATA
- POST TRANSFORMARE AERIAN EXISTENT
- POST TRANSFORMARE AERIAN PROIECTAT

- SCOLA GENERALA CU CLS. I-IV + GRADINITA
- CAMIN CULTURAL
- CABINETE MEDICALE DE FAMILIE CU PUNCT FARMACEUTIC
- MAGAZIN MIXT
- BISERICA MONUMENT ISTORIC
- BISERICA ORTODOXA
- CASA DE RUGACIUNI
- DISTILERIE
- ATELIER TAMPLARIE
- ATELIER PRELUCRARE LEMN-ARTIZANAT
- ATELIER INCALTAMINTE
- TEREN DE SPORT
- CAMIN PENTRU BATRANI PROPUIS
- REZERVOR APA

STRAZI PRINCIPALE:

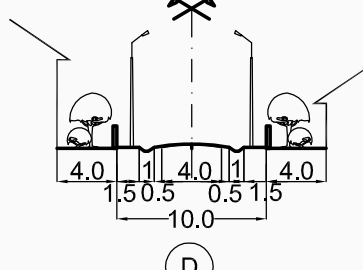


(P1) - zona drumurilor judetene care traverseaza localitatile comunei : 64 m. LEGEA 198/2015 - Anexa 1



(P2) - zona drumurilor comunale care traverseaza localitatile comunei : 56 m. LEGEA 198/2015 - Anexa 1

STRAZI SECUNDARE:



Strazi secundare in localitatile rurale Ordinul 50/98

DRUMURI:

- DRUMURI JUDETENE
- DRUMURI COMUNALE

STRAZI IN INTRAVILAN:

- STRAZI PROPUSE PENTRU MODERNIZARE
- STRAZI PROPUSE PE TRASEE NOI

ZONE DE PROTECTIE / INTERDICTIE

- ZONA ARHEOLOGICA PRELEVATA, IN EXTRAVILAN, CU INTERDICTIE DE CONSTRUIRE PINA LA DESCARCARE ARHEOLOGICA
- ZONA CU INTERDICTIE TEMPORARA DE CONSTRUCIE, PINA LA APROBARE P.U.Z.
- ZONA CU INTERDICTIE DEFINITIVA DE CONSTRUIRE
- DIG
- ZONA CU ALUNECARI DE TEREN
- ZONE DE PROTECTIE PE BAZA NORMELOR SANITARE (REZERVOR SI STATIE DE POMPE - 10 M, CIMITIRE - 50 M, DIG 10 M.)
- ZONA DE PROTECTIE FATA DE OBIECTIVE DE PATRIMONIU NATIONAL
- REFACERE APARARE DE MAL
- ZONA DE PROTECTIE PATRIMONIU ARHEOLOGIC
- ZONA INUNDABILA CU RISC ACCEPTAT
- ZONA VULNERABILA LA INUNDARE

130 COORDONATE LIMITA INTRAVILANULUI PROPUIS

Verificator/Expert	Nume	Semnatura	Cerinta	Referat / Expertiza / Data	nr. nr.
BUREAU INDIVIDUAL DE ARHITECTURA	OKSANA FLORESCU			Beneficiar:	6/2012
Specificatie	Nume	Semnatura	Scara:	PLAN URBANISTIC GENERAL COM. SACALASENI	baz.
Sei proiect	Arh.Oksana Florescu		1:5000	PLAN URBANISTIC GENERAL COM. SACALASENI	P.U.G.
Proiectat arh.	Arh.Oksana Florescu			REGLEMENTARI URBANISTICE - ZONIFICARE	pl.ar.
Desenat:	Arh.Oksana Florescu				A3*